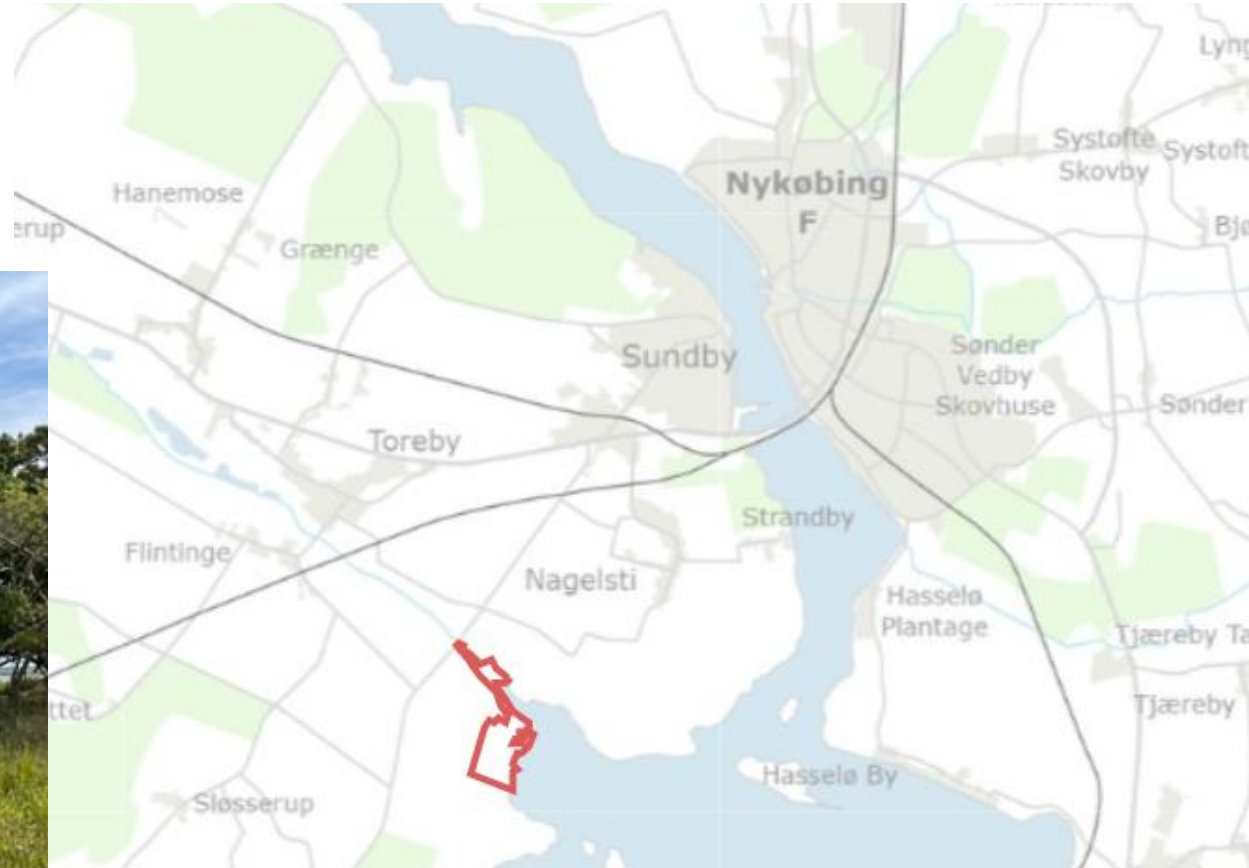




1 mio kr 15. juni fonden
10 områder
620 ha
Slåning, hegning
Kortlægning af biodiversitet
Biodiversitetstiltag



CASE FLINTINGEGÅRD



CASE FLINTINGEGÅRD 39 ha

2 km hegn - vand

100% slået i 2021

60% slået I 2022

75% slået I 2023

50% slået I 2024

0% slået I 2025



FLINTINGEGÅRD

Nedsat græsningstryk 0,3 DE / ha

2022 Sommergræsning juni – august

2023-2025 same same



CASE BØTØ NOR
Ca. 200 ha
DDNF, GK og NST



CASE BØTØ NOR

Gæs – kort græs – September
Køer og vilde heste – “helårsgræsning”
DE begrænses af læskur og tilgængelig føde
Supplerende slåning (dele af DDNF og GK areal)
Sommergræsning - NST



CASE BØTØ NOR

Projekt "Iort og vegetationshøjde"

Afgræsset – høj højde

Afgræsset og slået 10 cm

Afgræsset og slået 20 cm





FAKTA GRØN TREPART



MERE FAKTA

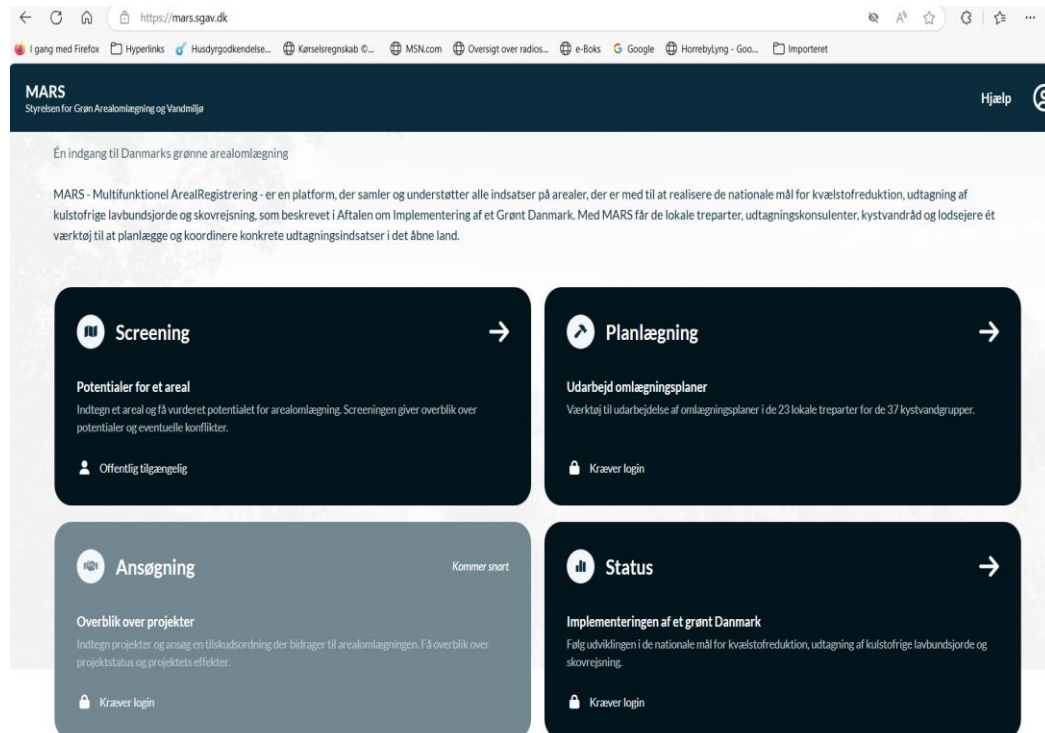


MULIGHEDER I GRØN TREPART

- Udpegning af arealer - MARS
- Retentionskort
- Kvælstof og CO2 rabat
- Erstatning – værditab
- Frivilligt



RETENTIONS-KORT - KVÆLSTOFAFTALE

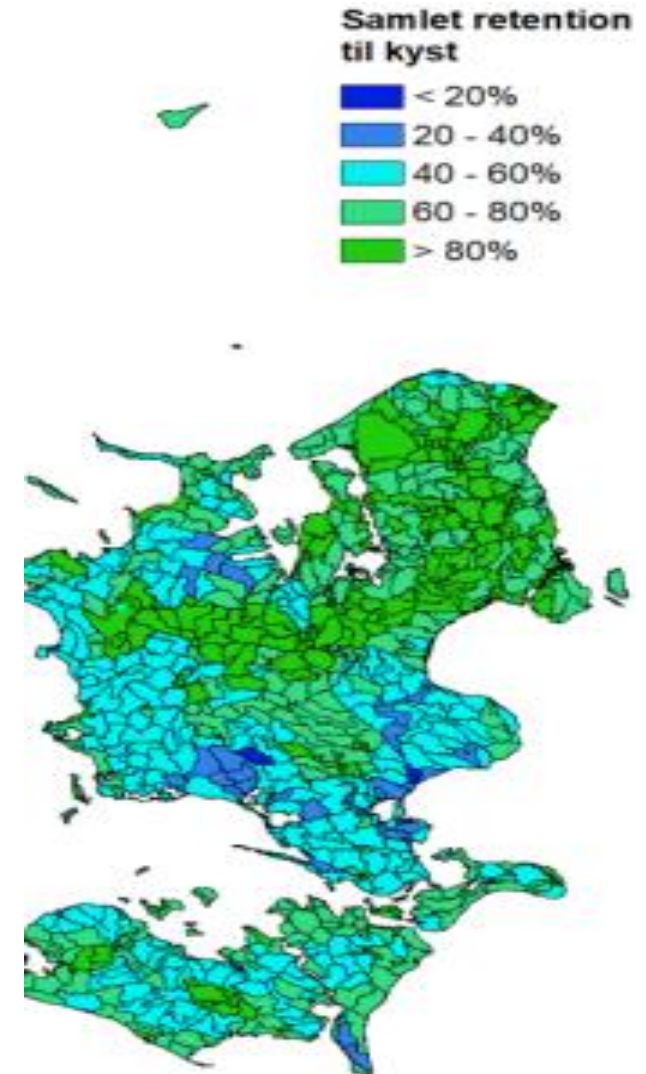


MARS
Styrelsen for Grøn Arealomlægning og Vandmiljø

En indgang til Danmarks grønne arealomlægning

MARS - Multifunktionel ArealRegistrering - er en platform, der samler og understøtter alle indsatser på arealer, der er med til at realisere de nationale mål for kvælstofreduktion, udtagning af kulstofrige lavbundsjord og skovrejsning, som beskrevet i Aftalen om Implementering af et Grønt Danmark. Med MARS får de lokale treparter, udtagingskonsulenter, kystvandråd og lodsejere ét værktøj til at planlægge og koordinere konkrete udtagingsindsatser i det åbne land.

- Screening** →
Potentialer for et areal
Indtegn et areal og få vurderet potentialet for arealomlægning. Screening giver overblik over potentialer og eventuelle konflikter.
Offentlig tilgængelig
- Planlægning** →
Udarbejd omlægningsplaner
Værktøj til udarbejdelse af omlægningsplaner i de 23 lokale treparter for de 37 kystvandgrupper.
Kræver login
- Ansøgning** →
Overblik over projekter
Indtegn projekter og ansøg en tilslagsordning der bidrager til arealomlægningen. Få overblik over projektstatus og projekts effekter.
Kræver login
- Status** →
Implementeringen af et grønt Danmark
Følg udviklingen i de nationale mål for kvælstofreduktion, udtagning af kulstofrige lavbundsjord og skovrejsning.
Kræver login



UDFORDRINGER

- Klargøring til afgræsning - tagrør
- Hegn – trådløse hegn
- Biodiversitetstiltag
- 0,3 / ha – begrænsninger – sent ud – tidligt hjem
- Naturplejekvæg
- Naturturisme
- Sagsbehandlingstid – SGAV
- Manglende bekendtgørelse

SPØRGSMÅL

